




ESEMPI SPECIE ARBOREE ed ARBUSTIVE TIPO 1 - SEZIONE 1.1




ESEMPI SPECIE ARBOREE ed ARBUSTIVE TIPO 2 - SEZIONE 1.1




ESEMPI SPECIE ARBOREE ed ARBUSTIVE TIPO 3 - SEZIONE 1.1



ESEMPI SPECIE ARBOREE ed ARBUSTIVE TIPO 1 - SEZIONE 1.2




ESEMPI SPECIE ARBOREE ed ARBUSTIVE TIPO 2 - SEZIONE 1.2



LEGENDA:

- confine catastale
- recinzione
- mitigazione di progetto
- viabilità interna
- perimetro fotovoltaico
- elettrodotto TERNIA - 380 kV e relativo rispetto
- elettrodotto M.T. 20.000 V da interrare
- cavo alta tensione 220 kV
- strada comunale e relativa fascia di rispetto - 20 m
- strada regionale SR352 e relativa fascia di rispetto - 20 m
- corso d'acqua - classe 4
- canaletta irrigua
- strada interpodereale
- confini comunali: Pavia di Udine e Santa Maria la Longa
- striscia di impollinazione
- arnie per le api

ESEMPI SPECIE PER INERBIMENTI A TERRA AL DI SOTTO AREA DI RISPETTO ELETTRORODOTTO (PIANTE MELLIFERE)



Oggetto:
 VERIFICA DI ASSOGGETTABILITA' ALLA VIA (SCREENING) di cui all'art. 19 del D.Lgs 152/2006 e s.m.i. ed art. 9-bis L.R. 43/90
 Realizzazione di un parco fotovoltaico per la produzione di energia elettrica nei Comuni di Santa Maria la Longa e Pavia di Udine, per una potenza in immissione di 105.000 kW alla tensione rete di 220kV, comprensivo delle opere di rete per la connessione.

TIPO DI DOCUMENTO:
 Planimetria delle opere mitigative e compensazioni ambientali - Sezione 1

PA-009
folgio 1

Società Proponente:
 Parco Solare Friulano 2 s.r.l.
 Via Udine 40 3044 Manzano

Progettazione:
 Archest s.r.l.
 via Giustinian 31 33057 Palmanova (UD)

Scala: 1:2000
Data: 25.05.2021

A company of EnValue GROUP



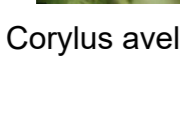
MSE Solar Energy Italia s.r.l.
 Corso Italia 27 39100 Bolzano

REV.	Nota di revisione	Data:	Firma:	Controllo
00	Emissione	25.05.2021	M.Cappellaro	M.Picotti





SPECIE ARBOREE ed ARBUSTIVE SEZIONE 2.2





TIPO 1

 Fiore
 Nocciolo (Corylus avellana)
 Corylus avellana - Frutti

TIPO 2




 Foglia
 Siepe di carpino (Carpinus betulus)

TIPO 3



 Foglia
 Frutti
 Prugnolo (Prunus spinosa) - Fioritura
 Acero campestre (Acer campestre)

SPECIE ARBOREE ed ARBUSTIVE SEZIONE 2.3





TIPO 1

 Fiore
 Nocciolo (Corylus avellana)
 Corylus avellana - Fioritura

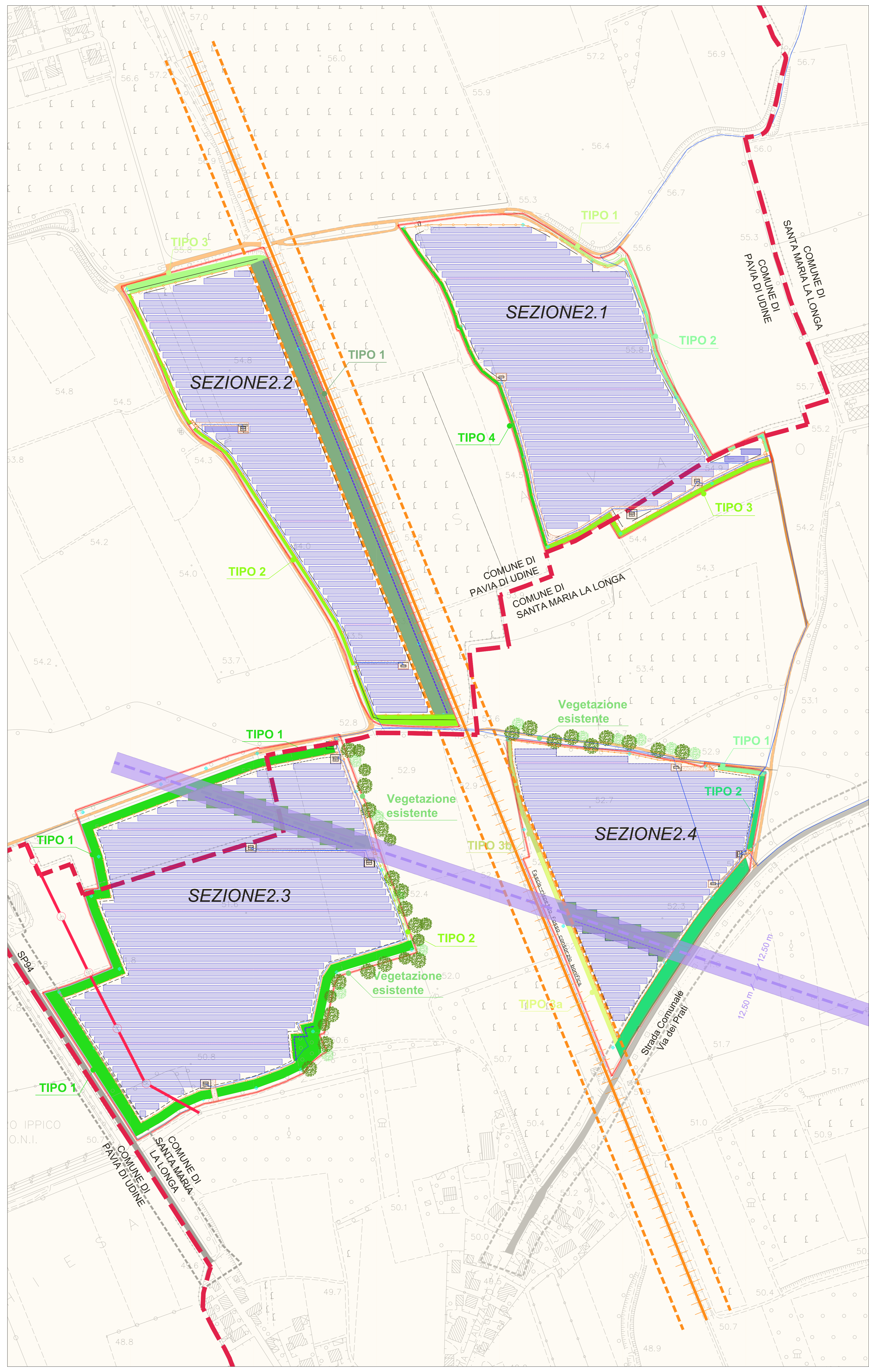
TIPO 2

 Foglia
 Siepe di carpino (Carpinus betulus)

TIPO 3



 Fiore
 Viburno (Viburnum opulus)
 Bacche
 Ciliegio da fiore (Prunus "okame")

SEZIONE 2.1: COMUNE DI PAVIA DI UDINE E SANTA MARIA LA LONGA
 SEZIONE 2.2: COMUNE DI PAVIA DI UDINE
 SEZIONE 2.3: COMUNE DI PAVIA DI UDINE E SANTA MARIA LA LONGA
 SEZIONE 2.4: COMUNE DI SANTA MARIA LA LONGA





SPECIE ARBOREE ed ARBUSTIVE SEZIONE 2.1





TIPO 1

 Ligustro (Ligustrum vulgare)
 Bacche



TIPO 2

 Fiore
 Filare di arbusti - Viburno (Viburnum pulus)

TIPO 3





 Fiore
 Sambuco (Sambucus)
 Fiore
 Ciliegio da fiore (Prunus "okame")

TIPO 4



 Foglia
 Leccio cespuglio (Quercus ilex)

SPECIE ARBOREE ed ARBUSTIVE SEZIONE 2.4



TIPO 1

 Foglia e Frutti
 Quercia (Quercus robur)
 Frutti
 Biancospino (Crataegus monogyna)



TIPO 2

 Corylus avellana - Frutti
 Nocciolo (Corylus avellana)

TIPO 3a


 Fiore
 Ciliegio da fiore (Prunus "okame")

TIPO 3b

 Foglia
 Carpino bianco (Carpinus betulus ramificato)

LEGGENDA:

- +++ confine catastale
- recinzione
- mitigazione di progetto
- viabilità interna
- perimetro fotovoltaico
- elettrodotto TERNA 380 kV e relativo rispetto
- elettrodotto M.T. 20.000 V
- ferrovia Udine-Palmanova e relativo rispetto - 30 m
- strada comunale e relativa fascia di rispetto - 20 m
- strada provinciale SP94 e relativa fascia di rispetto - 20 m
- strada interpodereale
- strada vicinale
- confini comunali: Pavia di Udine e Santa Maria la Longa
- strisce di impollinazione
- arnie per le api



Oggetto:
 VERIFICA DI ASSOGGETTABILITA' ALLA VIA (SCREENING) di cui all'art. 19 del D.Lgs 152/2006 e s.m.i. ed art. 9-bis L.R. 43/90
 Realizzazione di un parco fotovoltaico per la produzione di energia elettrica nei Comuni di Santa Maria la Longa e Pavia di Udine,
 per una potenza in iniezione di 100.000 kW alla tensione rete di 220kV, comprensivo delle opere di rete per la connessione.

TIPO DI DOCUMENTO:
 Planimetria delle opere mitigative e compensazioni ambientali - Sezione 2

Società Proponente:
 Parco Solare Friulano 2 s.r.l.
 Via Guiseppe 31 33057 Palmanova (UD)
 Via Udine 40 33044 Marziano

Progettazione:
 Archest s.r.l.
 architecture | engineering | infrastructure

MSE Solar Energy Italia s.r.l.
 Corso Sella 27 39100 Bolzano

MSE SOLAR

PA-009
 foglio 2
 Scala: 1:2000
 Data: 25.05.2021

REV.	Nota di revisione	Data:	Firma:	Controllo:
00	Emissione	25.05.2021	M.Cappellari	M.Pioffi

IL PRESENTE ELABORATO È TUTELATO DALLA LEGGE SULLA PROPRIETÀ LETTERARIA E VIETATA PERMUTUO LA RIPRODUZIONE E LA CESSIONE A TERZI

N
S

ESEMPI SPECIE ARBOREE ed ARBUSTIVE TIPO 5A - SEZIONE 3



Siepe di carpino (Carpinus betulus)



Nocciolo (Corylus avellana)



Frutti (Corylus avellana)



Biancospino (Crataegus monogyna) Fioritura

ESEMPI SPECIE ARBOREE ed ARBUSTIVE TIPO 5B - SEZIONE 3

SPECIE PER PRATO



Calendula officinalis



Anethum graveolens

ESEMPI SPECIE ARBUSTIVE



Salice piangente

ESEMPI SPECIE ARBOREE ed ARBUSTIVE TIPO 4 - SEZIONE 3



Sanguinella (Cornus sanguinea) - Fioritura



Cornus sanguinea - Inverno

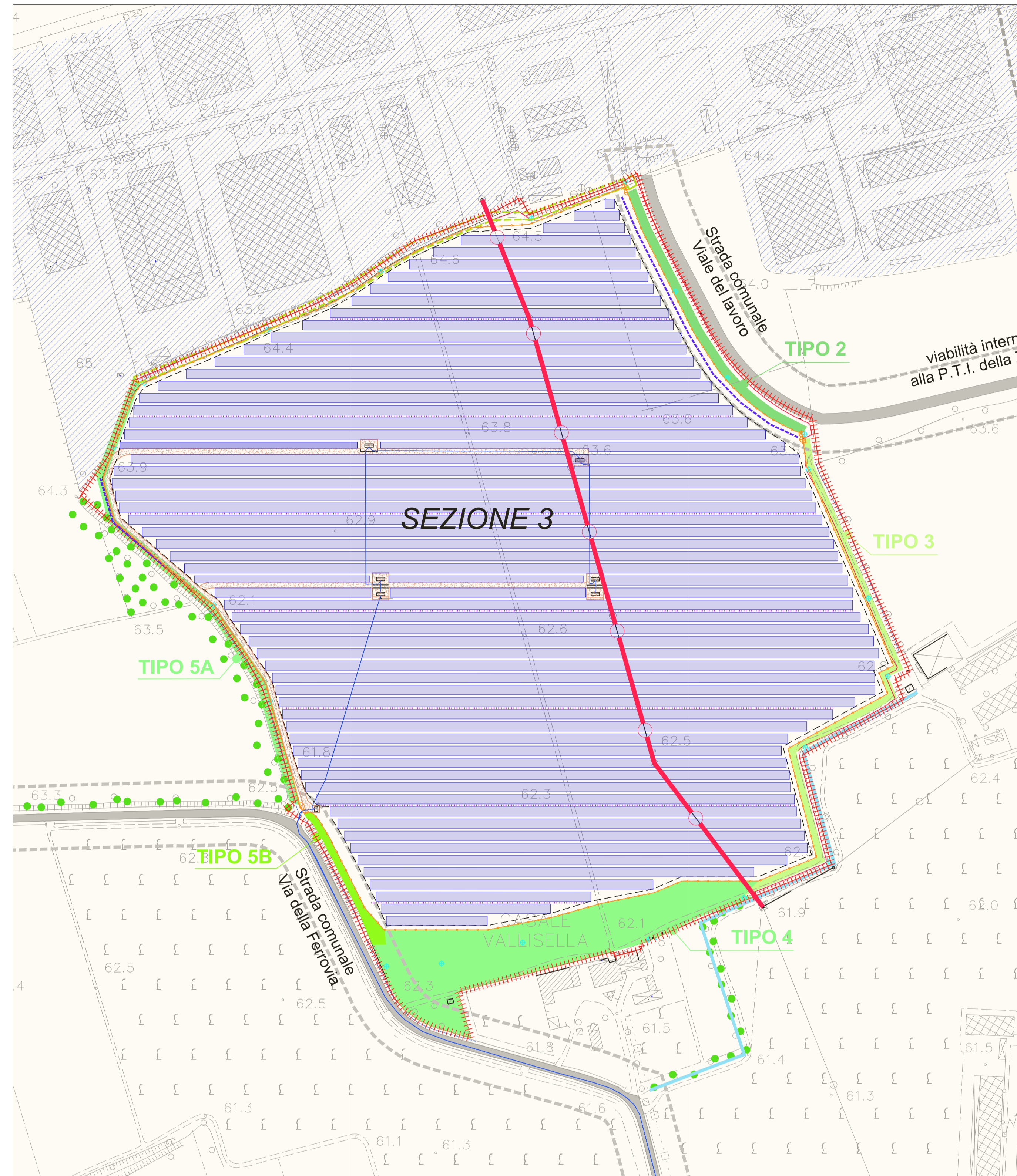
ALBERI DA FRUTTA TIPO 4 - SEZIONE 3



Albero di mele (Malus domestica)



Fico (Ficus carica)



ESEMPI SPECIE ARBOREE ed ARBUSTIVE TIPO 2 - SEZIONE 3



Acer campestre (Acer campestre)



Carpino bianco (Carpinus betulus ramificato)




Biancospino (Crataegus monogyna) Fioritura

ESEMPI SPECIE PER PRATO



Trifoglio incarnato (Trifolium incarnatum)



Trifoglio ladino (trifolium repens)




Malva (Malva sylvestris)



Salvia dei prati (Salvia pratensis)

ESEMPI SPECIE ARBOREE ed ARBUSTIVE TIPO 3 - SEZIONE 3




Frassino maggiore (Fraxinus excelsior)



Carpino bianco (Carpinus betulus ramificato)

LEGENDA:

- confine catastale
- recinzione
- mitigazione di progetto
- viabilità interna
- perimetro parco fotovoltaico
- elettrodotto M.T. 20.000 V da interrare
- strada comunale e relativa fascia di rispetto - 20 m
- strada regionale SR352 e relativa fascia di rispetto - 30 m
- zona omogenea D.1a: destinazione produttiva
- verde e aree naturali tutelate: boschette e siepi ripariali esistenti
- corso d'acqua
- striscia di impollinazione
- arnie per le api



Oggetto:
VERIFICA DI ASSOGGETTABILITA' ALLA VIA (SCREENING) di cui all'art. 19 del D.Lgs 152/2006 e s.m.i. ed art. 9-bis L.R. 43/90
Realizzazione di un parco fotovoltaico per la produzione di energia elettrica nei Comuni di Santa Maria la Longa e Pavia di Udine, per una potenza in immissione di 105.000 kW alla tensione rete di 220kV, comprensivo delle opere di rete per la connessione.

TIPO DI DOCUMENTO:
Planimetria delle opere mitigative e compensazioni ambientali Sezione 3

PA-009
foglio 3

Società Proponente:
Parco Solare Friulano 2 s.r.l.
Via Udine 40 3044 Manzano

Progettazione:
Archest s.r.l.
via Giustinian 31 33057 Palmanova (UD)

Scala: 1:2000

Data: 25.05.2021

A company of EnValue GROUP




MSE Solar Energy Italia s.r.l.
Corso Italia 27 39100 Bolzano




REV.	Nota di revisione	Data:	Firma:	Controllo
00	Emissione	25.05.2021	M.Cappellaro	M.Picotti

N
S

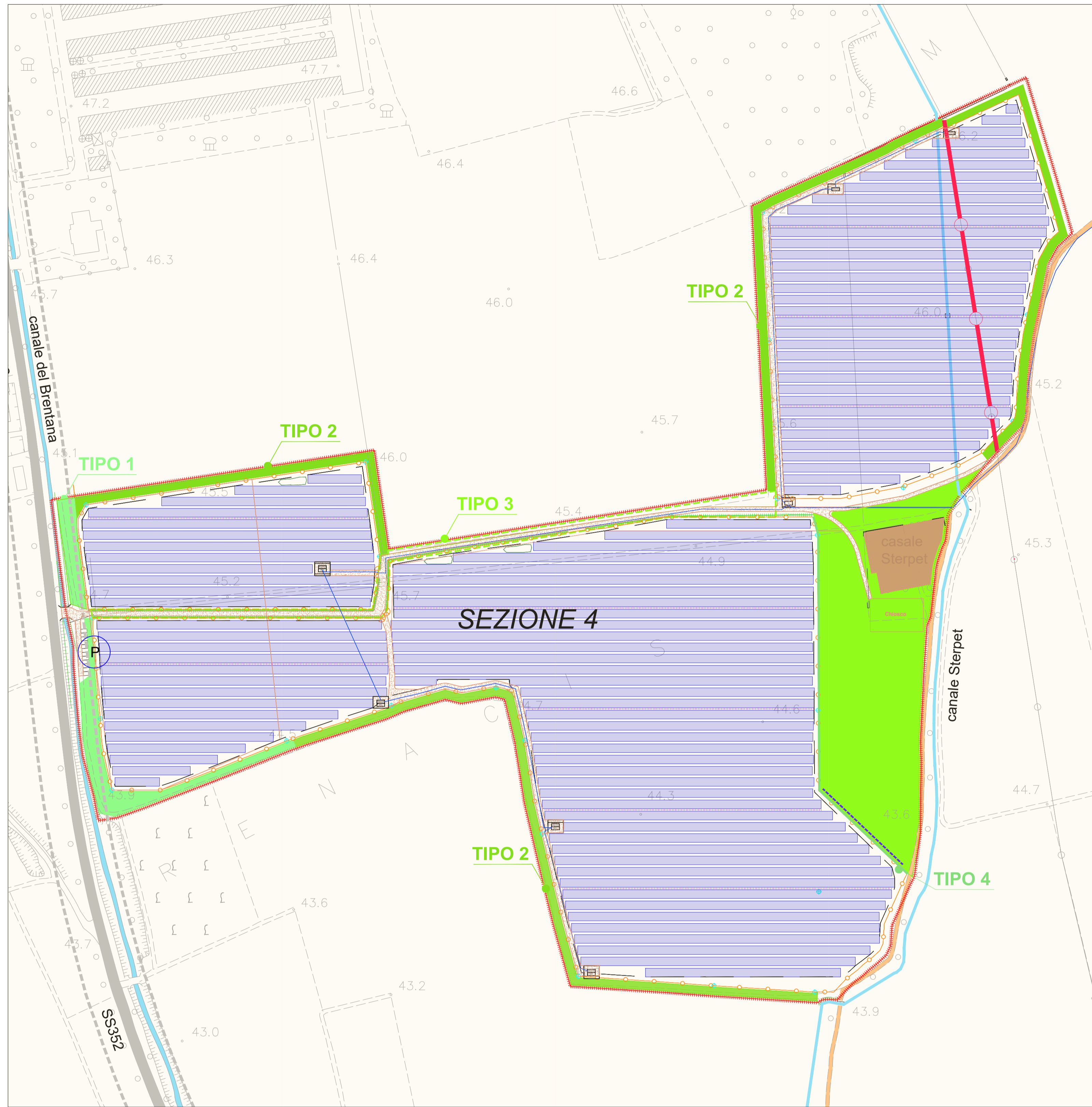
**ESEMPI SPECIE ARBOREE ed ARBUSTIVE
ZONA PARCHEGGIO - SEZIONE 4**




**ESEMPI SPECIE ARBOREE ed ARBUSTIVE
TIPO 1 - SEZIONE 4**




SEZIONI 4: COMUNE DI SANTA MARIA LA LONGA



**ESEMPI SPECIE ARBOREE ed ARBUSTIVE
TIPO 2 - SEZIONE 4**




**ESEMPI SPECIE ARBOREE ed ARBUSTIVE
TIPO 3 - SEZIONE 4**



LEGENDA:

- confine catastale
- recinzione
- mitigazione di progetto
- viabilità interna
- perimetro parco fotovoltaico
- elettrodotto M.T. 20.000 V
- strada regionale SR352 e relativa fascia di rispetto - 20 m
- corso d'acqua
- strada vicinale
- parcheggio
- striscia di impollinazione
- arnie per le api



Oggetto:
VERIFICA DI ASSOGGETTABILITA' ALLA VIA (SCREENING) di cui all'art. 19 del D.Lgs 152/2006 e s.m.i. ed art. 9-bis L.R. 43/90
Realizzazione di un parco fotovoltaico per la produzione di energia elettrica nei Comuni di Santa Maria La Longa e Pavia di Udine, per una potenza in immissione di 105.000 kW alla tensione rete di 220kV, comprensivo delle opere di rete per la connessione.

TIPO DI DOCUMENTO:
Planimetria delle opere mitigative e compensazioni ambientali - Sezione 4

PA-009
foglio 4

Società Proponente:
Parco Solare Friulano 2 s.r.l.
Via Udine 40 3044 Manzano

Progettazione:
Archest s.r.l.
via Giustinian 31 33057 Palmanova (UD)

Scala: 1:2000

Data: 25.05.2021

A company of EnValue GROUP



MSE Solar Energy Italia s.r.l.
Corso Italia 27 39100 Bolzano



REV.	Nota di revisione	Data:	Firma:	Controllo
00	Emissione	25.05.2021	M.Cappellaro	M.Picotti